



ÍNDICE DE GOVERNABILIDAD LOCAL

Departamento del Atlántico

¿Qué mide el índice?

Medición de desempeño municipal

Mide la capacidad de gestión y resultados de los municipios teniendo en cuenta sus condiciones iniciales

Participación electoral

Mide los niveles de concurrencia a las urnas al momento de influir en la elección de los mandatarios locales



Justicia local

Mide el funcionamiento de la justicia municipal a partir del balance entre la oferta, demanda y desempeño judicial

Estabilidad gubernamental

Mide la capacidad de continuidad por parte del mandatario local en el cumplimiento de las tareas de gobierno en el marco del plan de desarrollo.





Escalas del índice

≤ 2,01	2,02 - 2,41	2,42 - 2,81	≥ 2,82
Bajo	Medio bajo	Medio alto	Alto

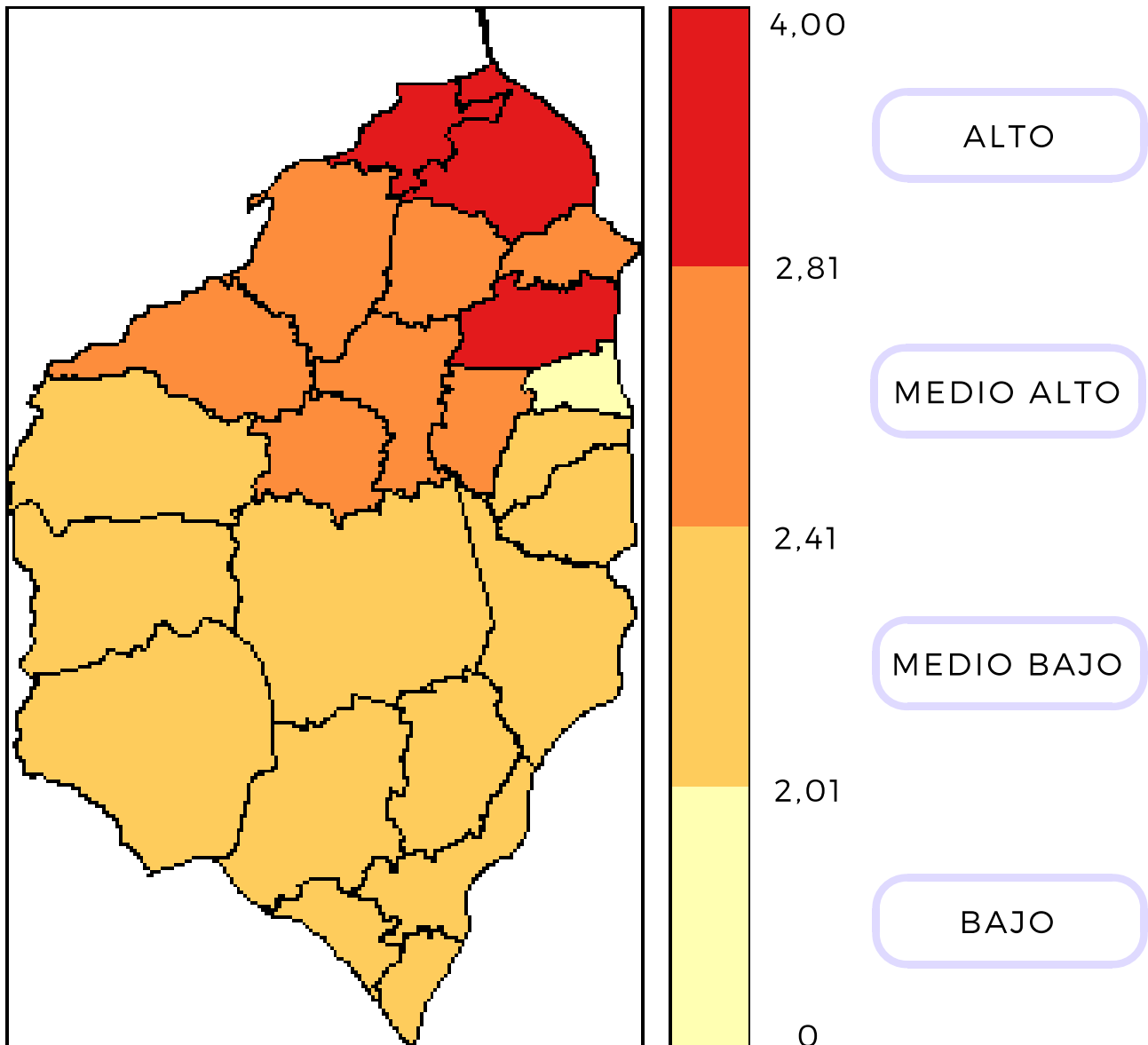




Departamento del Atlántico

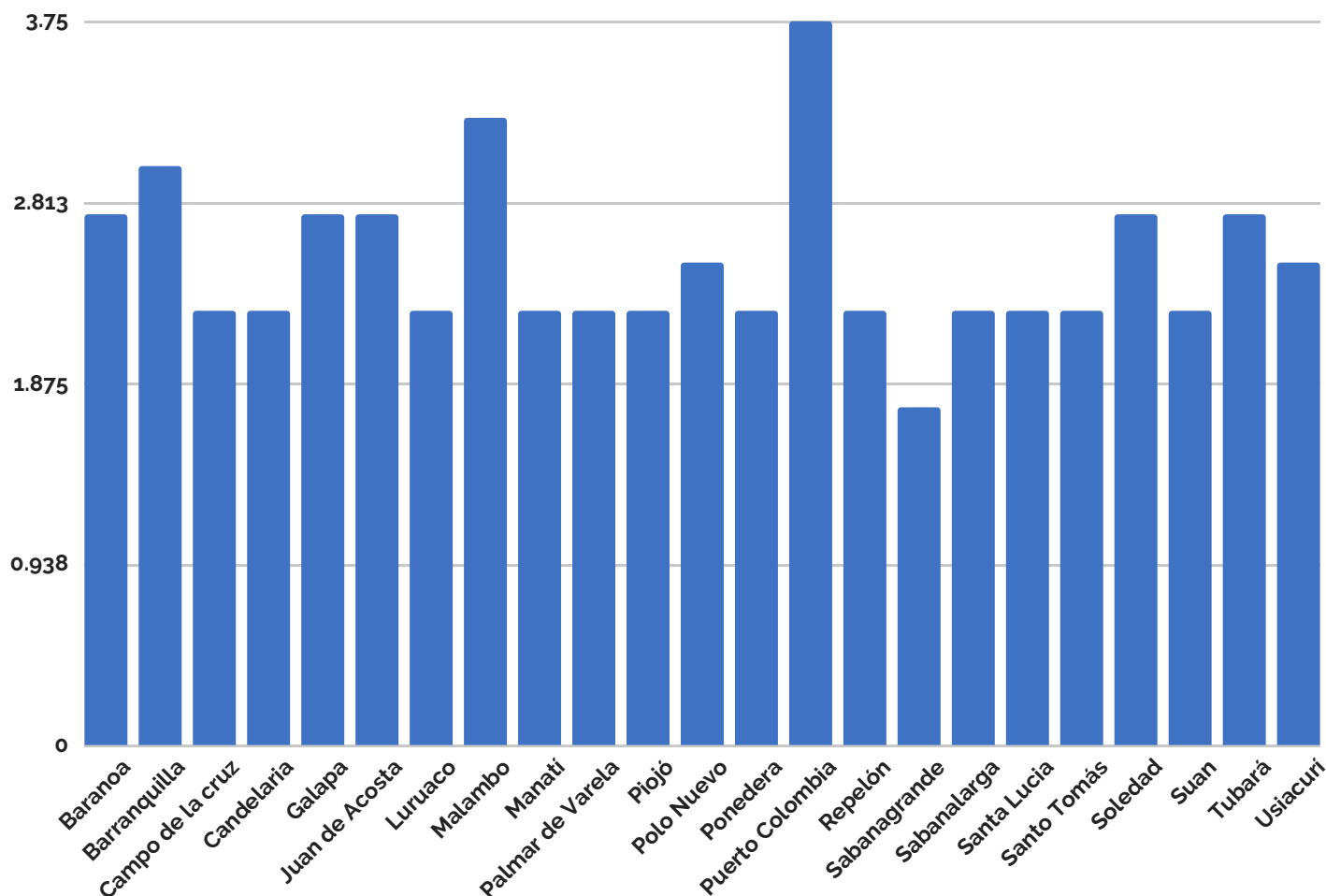
-  Población: 2.489.709 de habitantes
-  Extensión territorial: 3.388 Km²
-  División político-administrativa: 22 municipios y el distrito de Barranquilla
-  Debido a su posición geoestratégica ha logrado gran desarrollo social y económico

Índice de Gobernabilidad Local





Resultados por municipio



El municipio con el IGL (Índice de Gobernabilidad Local) más bajo es Sabanagrande y Puerto Colombia obtuvo el resultado más alto, seguido de Malambo y Barranquilla,

Los municipios de Campo de la Cruz, Candelaria, Luruaco, Manatí, Palmar de Varela, Piojó, Ponedera, Repelón, Sabanalarga, Santa Lucía, Santo Tomás y Suan obtuvieron el mismo resultado en el IGL



Resultados por subregión

Centro

Baranoa, Luruaco,
Polo Nuevo,
Sabanalarga, Usiacurí

Promedio IGL: 2,45

**Categoría: Medio
alto**

Oriente

Palmar de Varela,
Ponedera, Sabanagrande,
Santo Tomás

Promedio IGL: 2,1

**Categoría: Medio
bajo**

Costera

Juan de Acosta,
Piojó, Tubará

Promedio IGL: 2,6

**Categoría: Medio
alto**

Metropolitana

Barranquilla, Galapa,
Malambo, Puerto
Colombia, Soledad

Promedio IGL: 3,1

Categoría: Alta

Sur

Campo de la Cruz,
Candelaria, Manatí,
Repelón, Santa Lucía,
Suan

Promedio IGL: 2,25

**Categoría: Medio
bajo**

Contrastes subregionales

La subregión metropolitana (Barranquilla, Galapa, Malambo, Puerto Colombia, Soledad) presenta la mejor Medición de Desempeño y su promedio del índice de gobernabilidad es Alto

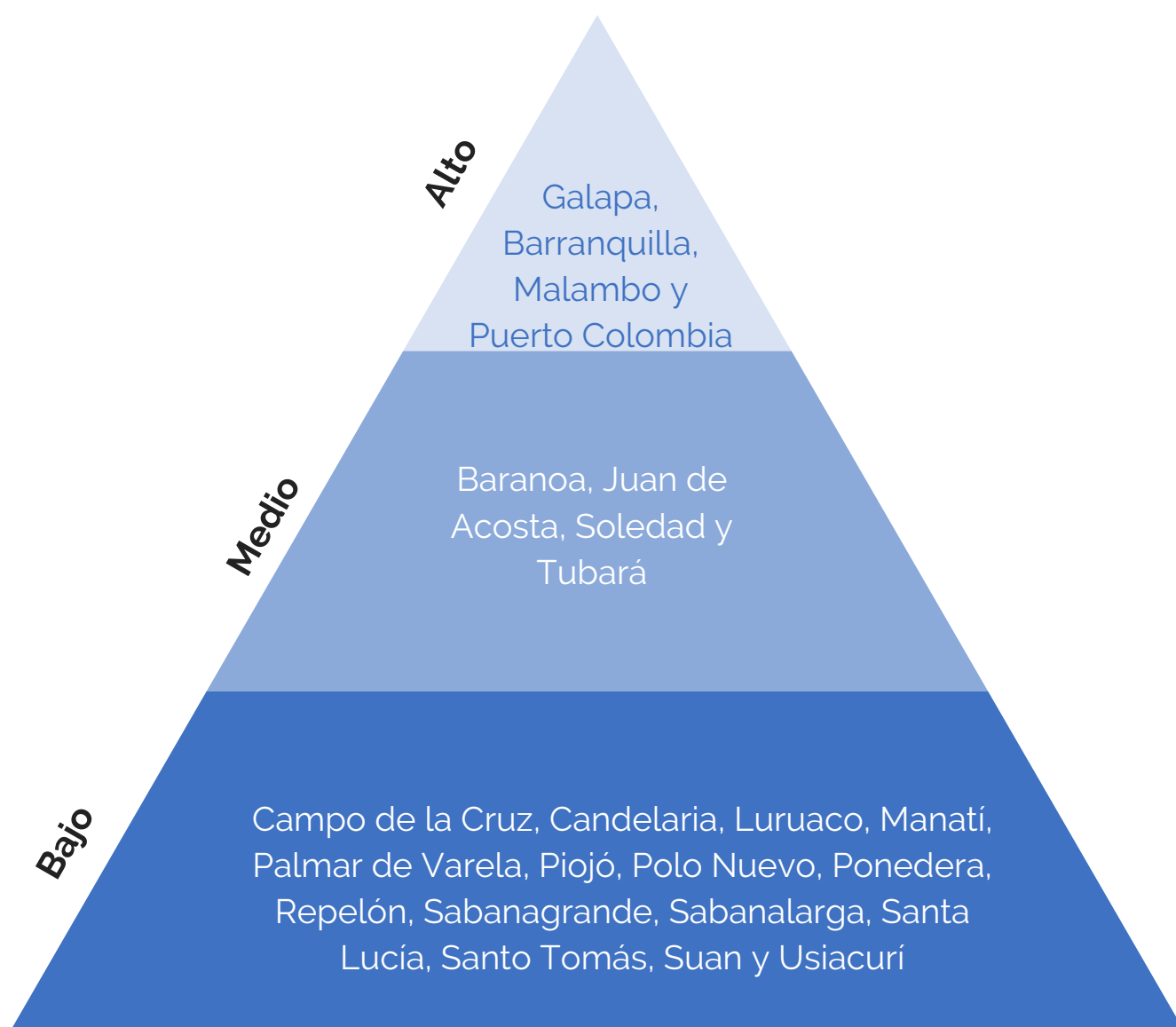
Los municipios de las subregiones oriente y sur tienen resultados parecidos (IGL=Medio bajo) y presentan Medición de Desempeño baja, lo cual afecta negativamente su gobernabilidad



Medición de Desempeño Municipal (MDM)

El MDM es el factor determinante en la medición del IGL debido a que sus resultados inciden en la ponderación final del municipio por la variabilidad de sus datos. Mientras que los resultados de las demás variables son más homogéneos.

MDM en el Atlántico



En el Atlántico la gestión municipal y sus resultados son determinantes en la gobernabilidad local. Esta medición permite visibilizar las diferencias en las capacidades de los municipios atlanticenses para dar respuesta a las demandas ciudadanas.



Presencia de actores armados

Para 2016:

12 de los 23 municipios del Atlántico tenían presencia de actores armados ilegales en sus territorios. Su accionar e intensidad resulta variado.



Los municipios donde **hay presencia de actores armados** muestran un comportamiento heterogéneo en el IGL, mientras que aquellos donde **no hay presencia** son más homogéneos en los resultados

Análisis finales



Los municipios que se encuentran en la misma categoría del índice presentan similitudes en aspectos como la gestión, entorno geográfico y desarrollo económico.



La presencia de actores armados no es un factor determinante en los niveles de gobernabilidad de los municipios del Atlántico dado que su accionar no interfiere de forma directa con el funcionamiento estatal



Los esquemas asociativos podrían contribuir al mejoramiento del desempeño municipal a través de la articulación entre las entidades territoriales.