

Indicadores de Riesgo Institucional:

NIVEL REGIONAL

RIESGO ELECTORAL



■ Extremo (19.35%) ■ Alto (48.39%) ■ Medio (32.26%)

16% de los municipios de la región están en situación de riesgo electoral

EXTREMO

Barranco de Loba
San Pablo

La Paz

Puerto Libertador
Tierralta

Fonseca

ALTO

Arenal
Cantagallo
El Carmen de Bolívar
Montecristo
Santa Rosa del Sur
Simití

Montería
Ayapel
Canalete
Montelíbano
San José de Ure

Riohacha

Santa Marta
Ciénaga

Sincelejo

MEDIO

Soledad

Norosi
Morales
Río Viejo
Tiquisio

Becerril
Chiriguana

Los Córdoba
Valencia

San Andrés

CULTIVOS ILÍCITOS



■ Presencia de cultivos de coca (13.71%) ■ No data (86.29%)

13.71% de los municipios de la región tienen presencia de cultivos ilícitos

PRESENCIA DE COCA

Achi
Arenal
Cantagallo
Montecristo
Morales
Nosori
Río Viejo
San Jacinto del Cauca
San Pablo
Santa Rosa del Sur
Simití
Tiquisio

Becerril
González
La Jagua de Ibirico
La Paz
San Alberto
San Martín

Montelíbano
Puerto Libertador
San José de Ure
Tierralta
Valencia

Dibulla

Santa Marta
Aracataca
Fundación

RIESGO POR PRESENCIA DE BACRIM



■ Extremo (57.50%) ■ Alto (42.50%)

20,30% de los municipios de la región están en situación de riesgo por presencia de BACRIM

EXTREMO

Barranco de Loba
San Pablo

La Paz

Puerto Libertador
Tierralta

Fonseca

ALTO

Arenal
Cantagallo
El Carmen de Bolívar
Montecristo
Santa Rosa del Sur
Simití

Montería
Ayapel
Canalete
Montelíbano
San José de Ure

Riohacha

Santa Marta
Ciénaga

Sincelejo

RIESGO POR PRESENCIA DE ELN



■ Extremo (6.60%) ■ No data (93.40%)

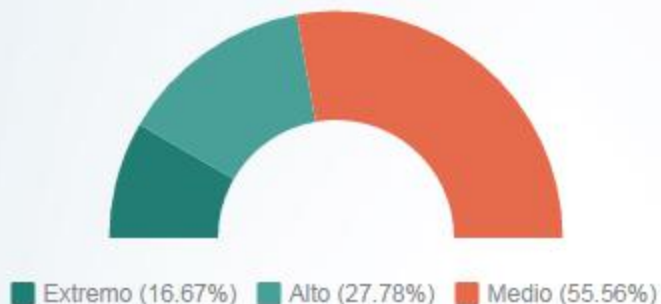
6.60% de los municipios de la región están en situación de riesgo por presencia de ELN

EXTREMO

Arenal
Catagallo
Montecristo
Morales
Norosí
Río Viejo
San Pablo
Santa Rosa del Sur
Simití

Aguachica
Chiriguaná
Curumaní
Río de Oro

RIESGO POR MINERÍA ILEGAL



9.14% de los municipios de la región están en situación de riesgo por minería ilegal

EXTREMO

Montecristo
Simití

Ayapel

ALTO

Arenal
Morales
Río Viejo
Santa Rosa del Sur
Tiquisio

San José de Ure

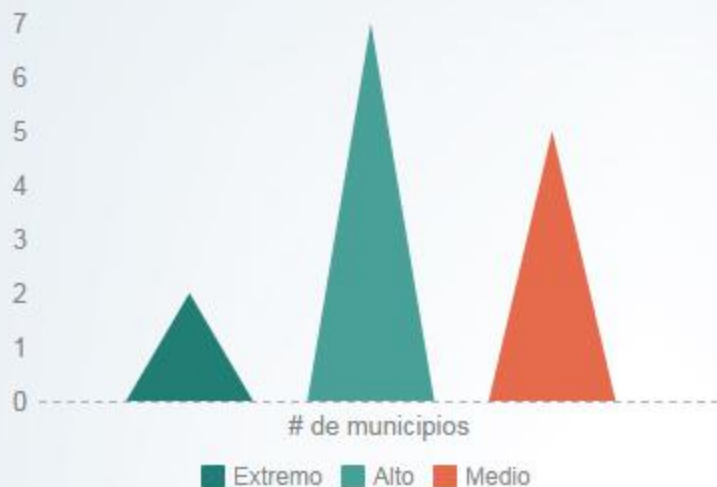
MEDIO

Altos del Rosario
Barranco de Loba
Hatillo de Loba
Morales
San Jacinto del Cauca

La Apartada
Montelíbano
Puerto Libertador
Tierralta

El Banco

RIESGO POR ALTERACIÓN DE RESULTADOS



7.11% de los municipios de la región están en situación de riesgo por alteración de resultados

EXTREMO

San Cristóbal
Uribea

ALTO

Suán

San Juan del Cesar

Concordia
Pivijay
Plato

San Andrés
Providencia y Santa Catalina

MEDIO

Soledad
Tubará

Manaure

Sitionuevo

Galeras

RIESGO POR CORRUPCIÓN



■ Extremo (9.68%) ■ Alto (6.45%) ■ Medio (83.87%)

15.74% de los municipios de la región están en situación de riesgo por corrupción

EXTREMO

Arenal

Manaure

Uribia

ALTO

Suán

San Juan del César

Concordia
Pivijay
Plato

San Andrés
Providencia y Santa Catalina

MEDIO

Barranquilla
Candelaria
Galapa
Malambo
Piojó
Ponedera
Santa Lucía

Santa Catalina

Chinú
Cotorra
San Andrés de Sotavento
Tuchín

Ciénaga
Fundación

Coloso

Coveñas
Chalán
El Roble
Galeras
Morroa
Palmito

San Andrés

RESTITUCIÓN DE TIERRAS



■ Si (9.14%) ■ No (90.86%)

9.14% de los municipios de la región tienen restitución de tierras

MUNICIPIOS

El Carmen de Bolívar
María La Baja
San Jacinto
San Juan Nepomuceno

Valledupar
Agustín Codazzi
El Copey
San Alberto
San Diego

Montería
Tierralta
Valencia

Chibolo
Ciénaga
Plato

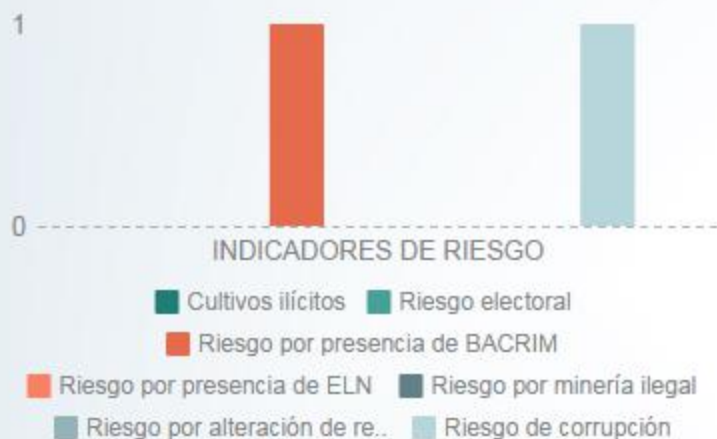
Coloso
Morroa
Ovejas

Indicadores de Riesgo Institucional:

NIVEL MUNICIPAL

MUNICIPIOS DEL ATLÁNTICO

AFECTACIÓN POR
INDICADORES DE RIESGO:
Barranquilla



Grado de afectación: 66,67%

AFECTACIÓN POR
INDICADORES DE RIESGO:
Candelaria



Grado de afectación: 14,29%

AFECCIÓN POR INDICADORES DE RIESGO: Galapa



Grado de afectación: 14,29%

AFECCIÓN POR INDICADORES DE RIESGO: Malambo



Grado de afectación: 14,29%

AFECCIÓN POR INDICADORES DE RIESGO: Piojó



Grado de afectación: 14,29%

AFECCIÓN POR INDICADORES DE RIESGO: Ponedera



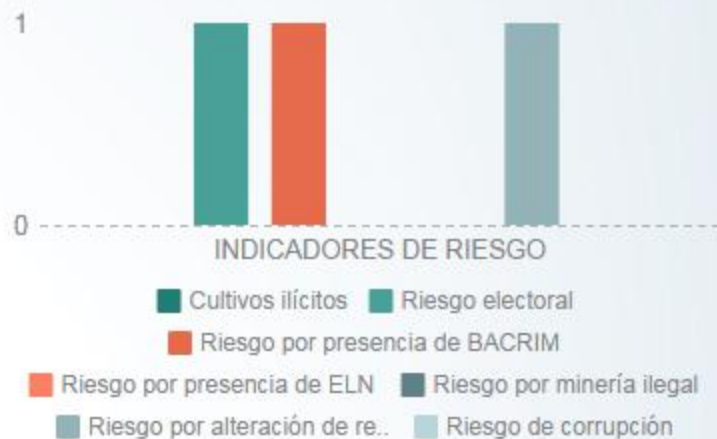
Grado de afectación: 14,29%

AFECTACIÓN POR INDICADORES DE RIESGO: Santa Lucía



Grado de afectación: 14,29%

AFECTACIÓN POR INDICADORES DE RIESGO: Soledad



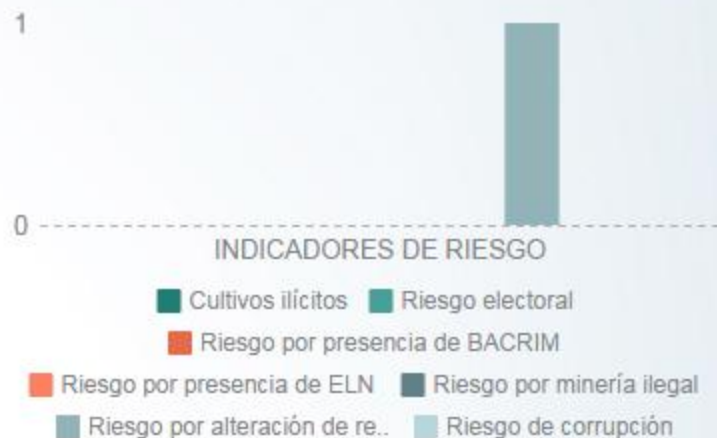
Grado de afectación: 42,86%

AFECCIÓN POR INDICADORES DE RIESGO: Suán



Grado de afectación: 14,29%

AFECCIÓN POR INDICADORES DE RIESGO: Tubará



Grado de afectación: 14,29%

AFECCIÓN POR INDICADORES DE RIESGO: Usiacurí



Grado de afectación: 14,29%

*Los municipios de Baranoa, Campo de la Cruz, Juan de Acosta, Luruaco, Manatí, Palmar de Varela, Polonuevo, Puerto Colombia, Repelón, Sabanagrande, Sabanalarga y Santo Tomás no presentan afectación por ninguno de los indicadores de riesgo identificados.

MUNICIPIOS DE BOLÍVAR

AFECTACIÓN POR INDICADORES DE RIESGO: Cartagena



Grado de afectación: 28,57%

AFECTACIÓN POR INDICADORES DE RIESGO: Achí



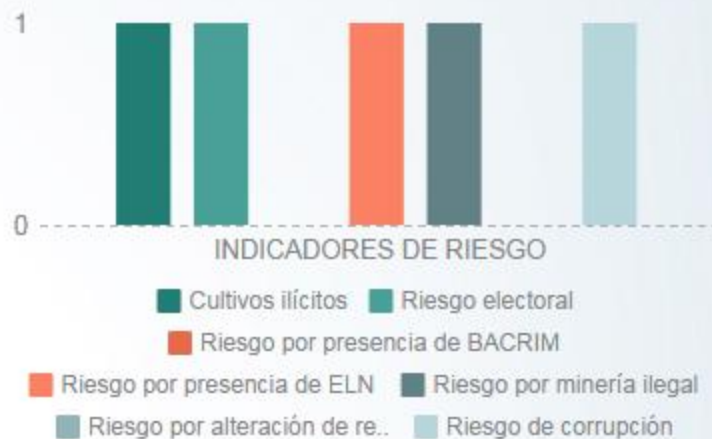
Grado de afectación: 14,29%

AFECCIÓN POR INDICADORES DE RIESGO: Altos del Rosario



Grado de afectación: 14,29%

AFECCIÓN POR INDICADORES DE RIESGO: Arenal



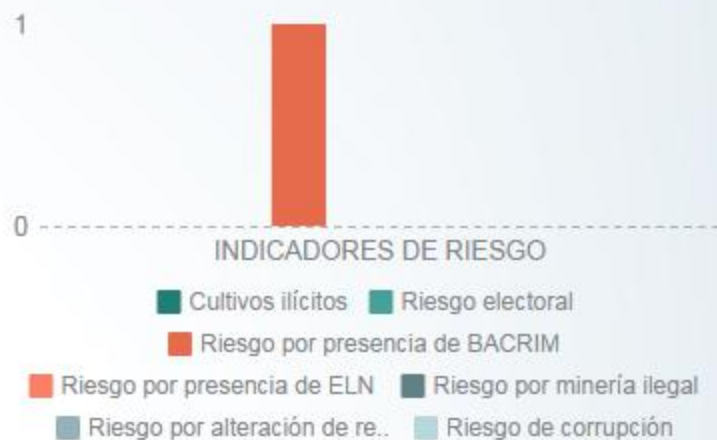
Grado de afectación: 71,43%

AFECCIÓN POR INDICADORES DE RIESGO: Barranco de Loba



Grado de afectación: 28,57%

AFECCIÓN POR INDICADORES DE RIESGO: Calamar



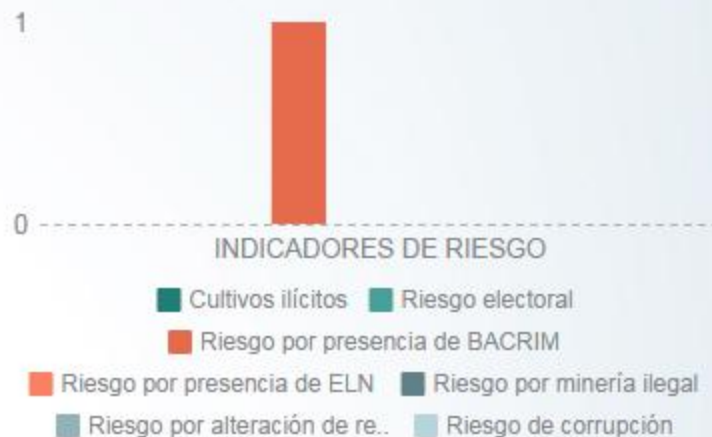
Grado de afectación: 14,29%

AFECCIÓN POR INDICADORES DE RIESGO: Cantagallo



Grado de afectación: 57,14%

AFECCIÓN POR INDICADORES DE RIESGO: Córdoba



Grado de afectación: 14,29%

AFECCIÓN POR INDICADORES DE RIESGO: Hatillo de Loba



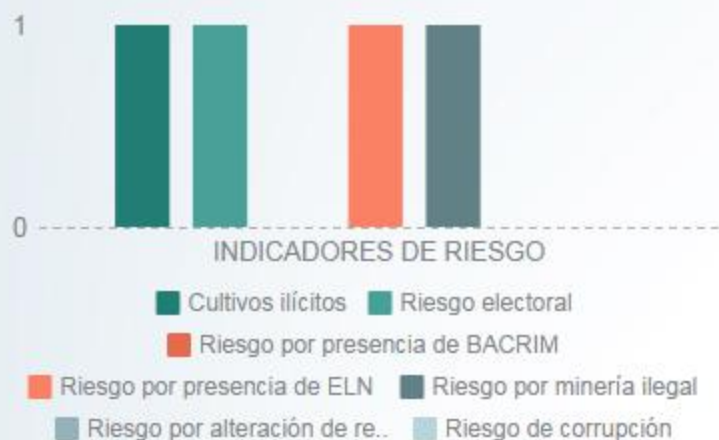
Grado de afectación: 14,29%

AFECCIÓN POR INDICADORES DE RIESGO: Manguané



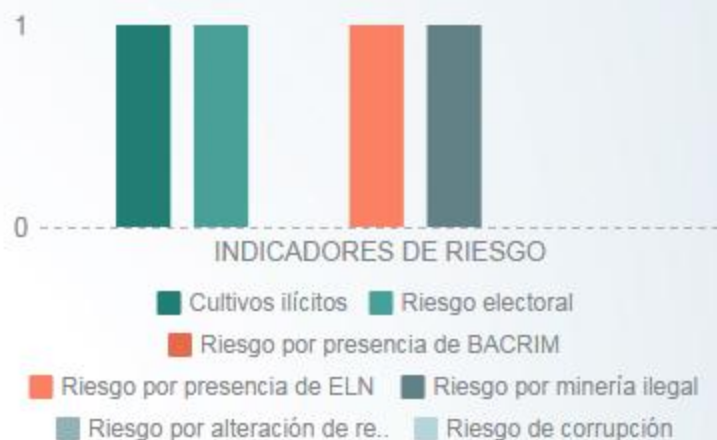
Grado de afectación: 14,29%

AFECTACIÓN POR INDICADORES DE RIESGO: Montecristo



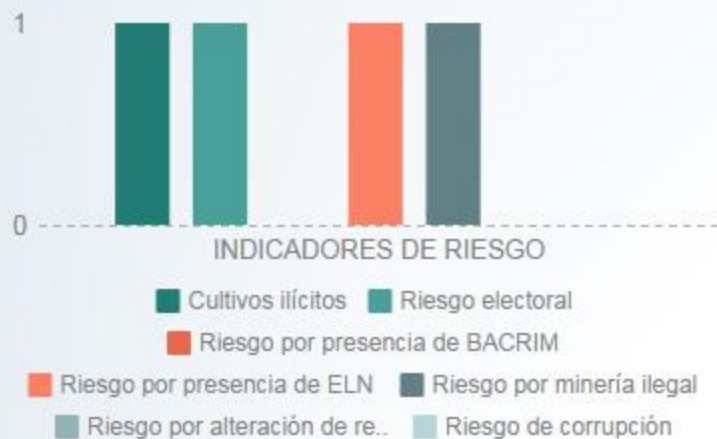
Grado de afectación: 57,14%

AFECTACIÓN POR INDICADORES DE RIESGO: Morales



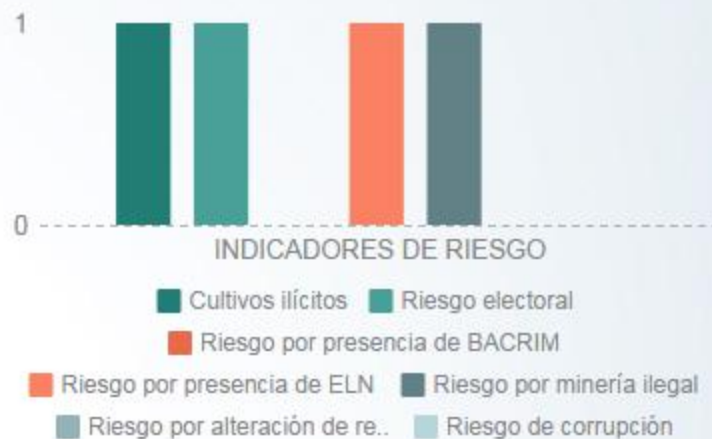
Grado de afectación: 57,14%

AFECTACIÓN POR INDICADORES DE RIESGO: Norosí



Grado de afectación: 57,14%

AFECTACIÓN POR INDICADORES DE RIESGO: Río Viejo



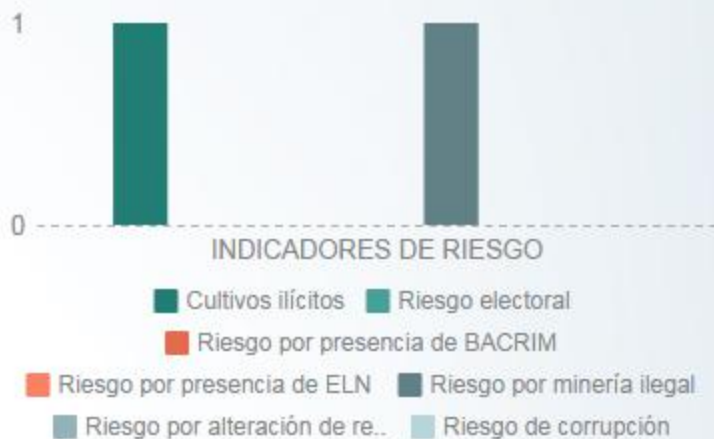
Grado de afectación: 57,14%

AFECCIÓN POR INDICADORES DE RIESGO: San Cristóbal



Grado de afectación: 14,29%

AFECCIÓN POR INDICADORES DE RIESGO: San Jacinto del Cauca



Grado de afectación: 28,57%

AFECTACIÓN POR INDICADORES DE RIESGO: San Pablo



Grado de afectación: 42,86%

AFECTACIÓN POR INDICADORES DE RIESGO: Santa Catalina



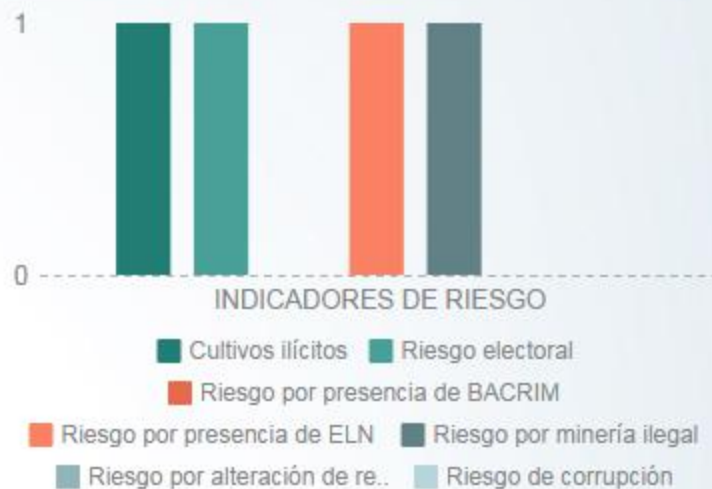
Grado de afectación: 14,29%

AFECTACIÓN POR INDICADORES DE RIESGO: Santa Rosa del Sur



Grado de afectación: 57,14%

AFECTACIÓN POR INDICADORES DE RIESGO: Simití



Grado de afectación: 57,14%

AFECTACIÓN POR INDICADORES DE RIESGO: Tiquisio



Grado de afectación: 57,14%

*Los municipios de Arjona, Arroyohondo, Cicuco, Clemencia, El Guamo, El Peñón, Mahates, Margarita, María La Baja, Mompos, Pinillos, San Estanislao, San Fernando, San Jacinto, San Juan Nepomuceno, San Martín de Loba, Santa Rosa, Soplaviento, Talaigua Nuevo, Turbaco, Turbana Villanueva y Zambrano no presentan afectación por ninguno de los indicadores de riesgo identificados.

MUNICIPIOS DEL CESÁR

AFECTACIÓN POR
INDICADORES DE RIESGO:
Valledupar



Grado de afectación: 14,29%

AFECTACIÓN POR
INDICADORES DE RIESGO:
Aguachica



Grado de afectación: 14,29%

AFECCIÓN POR INDICADORES DE RIESGO: Becerril



Grado de afectación: 28,57%

AFECCIÓN POR INDICADORES DE RIESGO: Chiriguaná



Grado de afectación: 42,86%

AFECCIÓN POR INDICADORES DE RIESGO: Curumaní



Grado de afectación: 14,29%

AFECCIÓN POR INDICADORES DE RIESGO: Gamarra



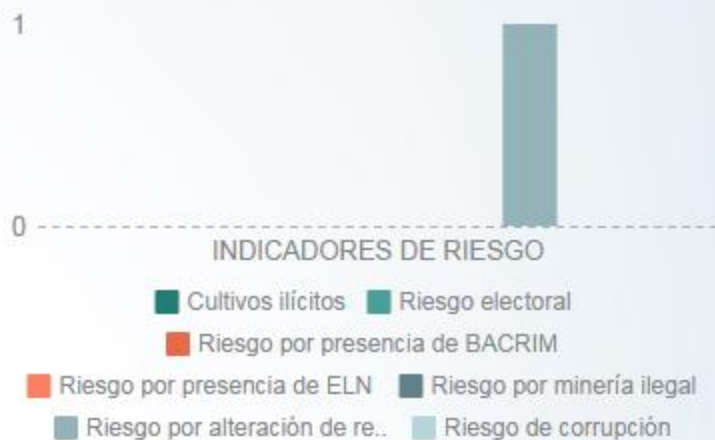
Grado de afectación: 14,29%

AFECCIÓN POR INDICADORES DE RIESGO: La Jagua de Ibirico



Grado de afectación: 14,29%

AFECCIÓN POR INDICADORES DE RIESGO: Manaure



Grado de afectación: 14,29%

AFECTACIÓN POR INDICADORES DE RIESGO: Río de Oro



Grado de afectación: 14,29%

AFECTACIÓN POR INDICADORES DE RIESGO: La Paz



Grado de afectación: 28,57%

AFECTACIÓN POR INDICADORES DE RIESGO: San Alberto



Grado de afectación: 14,29%

AFECTACIÓN POR INDICADORES DE RIESGO: San Martín



Grado de afectación: 14,29%

*Los municipios de Agustín Codazzi, Astrea, Bosconia, Chimichagua, El Copey, El Paso, Gamarra, La Gloria, Pailitas, Pelaya, Pueblo Bello, San Diego y Tamalameque no presentan afectación por ninguno de los indicadores de riesgo identificados.

MUNICIPIOS DE CÓRDOBA

AFECTACIÓN POR
INDICADORES DE RIESGO:
Montería



Grado de afectación: 28,57%

AFECTACIÓN POR
INDICADORES DE RIESGO:
Ayapel



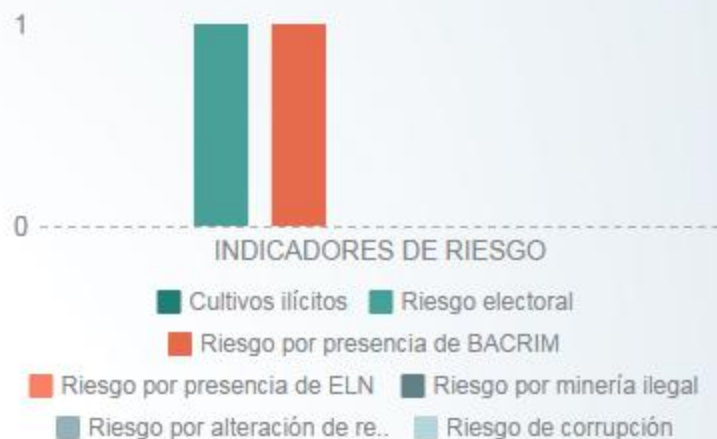
Grado de afectación: 42,86%

AFECCIÓN POR INDICADORES DE RIESGO: Buenavista



Grado de afectación: 14,29%

AFECCIÓN POR INDICADORES DE RIESGO: Canalete



Grado de afectación: 42,86%

AFECTACIÓN POR INDICADORES DE RIESGO: Cereté



Grado de afectación: 14,29%

AFECTACIÓN POR INDICADORES DE RIESGO: Chimá



Grado de afectación: 14,29%

AFECCIÓN POR INDICADORES DE RIESGO: Chinú



Grado de afectación: 14,29%

AFECCIÓN POR INDICADORES DE RIESGO: Cotorra



Grado de afectación: 14,29%

AFECCIÓN POR INDICADORES DE RIESGO: La Apartada



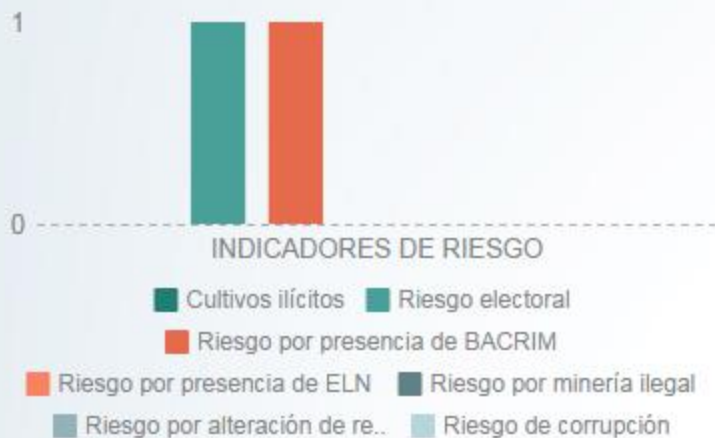
Grado de afectación: 14,29%

AFECCIÓN POR INDICADORES DE RIESGO: Lorica



Grado de afectación: 14,29%

AFECCIÓN POR INDICADORES DE RIESGO: Los Córdoba



Grado de afectación: 28,57%

AFECCIÓN POR INDICADORES DE RIESGO: Montelíbano



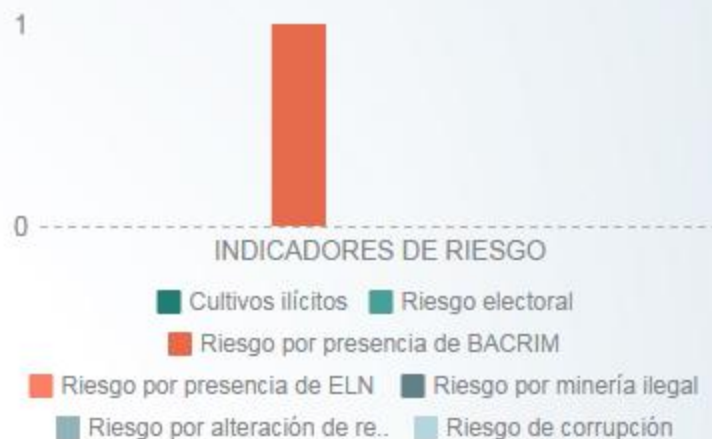
Grado de afectación: 42,86%

AFECCIÓN POR INDICADORES DE RIESGO: Moñitos



Grado de afectación: 14,29%

AFECCIÓN POR INDICADORES DE RIESGO: Planeta Rica



Grado de afectación: 14,29%

AFECCIÓN POR INDICADORES DE RIESGO: Pueblo Nuevo



Grado de afectación: 14,29%

AFECCIÓN POR INDICADORES DE RIESGO: Puerto Libertador



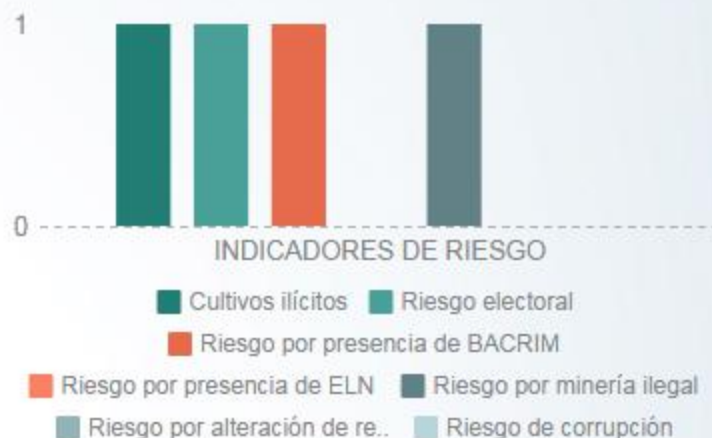
Grado de afectación: 57,14%

AFECCIÓN POR INDICADORES DE RIESGO: San Andrés de Sotavento



Grado de afectación: 14,29%

AFECCIÓN POR INDICADORES DE RIESGO: San José de Ure



Grado de afectación: 57,14%

AFECCIÓN POR INDICADORES DE RIESGO: Tierralta



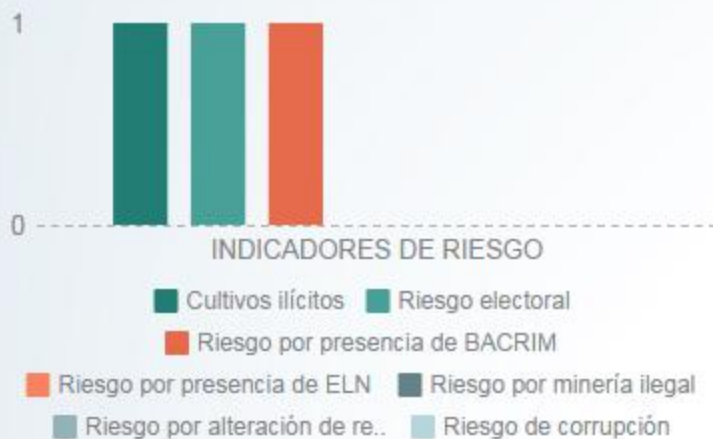
Grado de afectación: 42,86%

AFECCIÓN POR INDICADORES DE RIESGO: Tuchín



Grado de afectación: 14,29%

AFECCIÓN POR INDICADORES DE RIESGO: Valencia

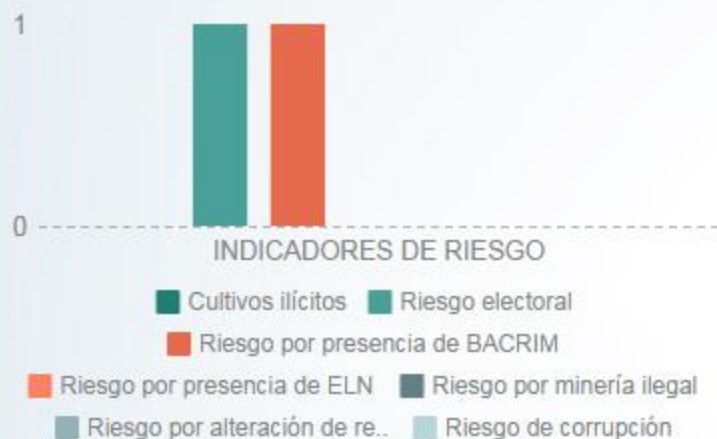


*Los municipios de Ciénaga de Oro, Momil, Puerto Escondido, Purísima, Sahagún, San Antero, San Bernardo del Viento y San Carlos no presentan afectación por ninguno de los indicadores de riesgo identificados.

Grado de afectación: 42,86%

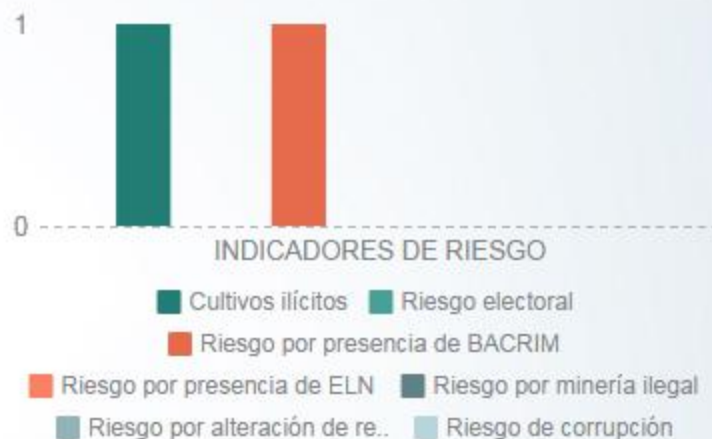
MUNICIPIOS DE LA GUAJIRA

AFECTACIÓN POR
INDICADORES DE RIESGO:
Riohacha



Grado de afectación: 28,57%

AFECTACIÓN POR
INDICADORES DE RIESGO:
Dibulla



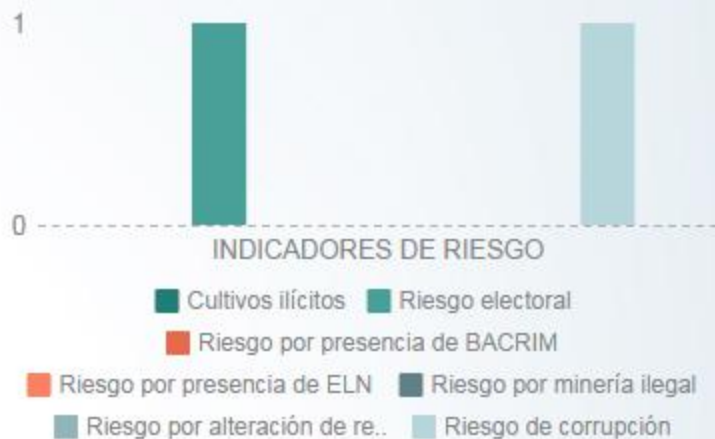
Grado de afectación: 28,57%

AFECCIÓN POR INDICADORES DE RIESGO: Fonseca



Grado de afectación: 14,29%

AFECCIÓN POR INDICADORES DE RIESGO: Maicao



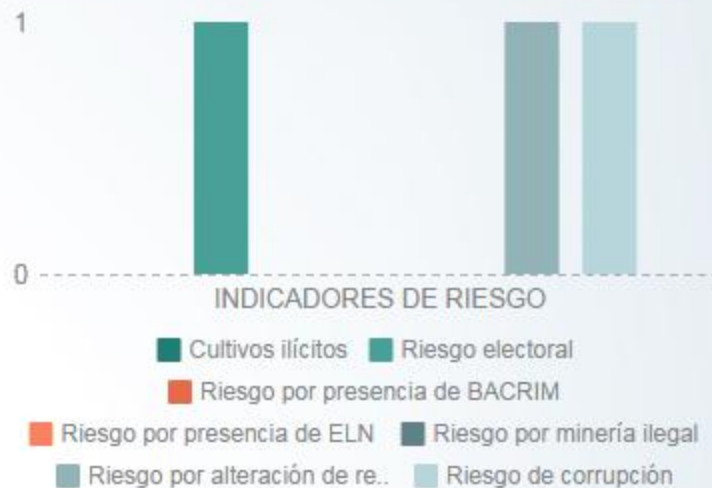
Grado de afectación: 28,57

AFECCIÓN POR INDICADORES DE RIESGO: Manaure



Grado de afectación: 28,57%

AFECCIÓN POR INDICADORES DE RIESGO: Uribia



Grado de afectación: 42,86%

AFECCIÓN POR INDICADORES DE RIESGO: Villanueva



Grado de afectación: 14,29%

*Los municipios de Albania, Barrancas, Distracción, El Molino, Hatonuevo, La Jagua del Pilar, San del Cesár y Urumita no presentan afectación por ninguno de los indicadores de riesgo identificados.

MUNICIPIOS DEL MAGDALENA

AFECCIÓN POR INDICADORES DE RIESGO: Santa Marta



Grado de afectación: 28,57%

AFECCIÓN POR INDICADORES DE RIESGO: Aracataca



Grado de afectación: 14,29%

AFECTACIÓN POR INDICADORES DE RIESGO: Ciénaga



AFECTACIÓN POR INDICADORES DE RIESGO: Concordia



AFECCIÓN POR INDICADORES DE RIESGO: El Banco



Grado de afectación: 14,29%

AFECCIÓN POR INDICADORES DE RIESGO: Fundación



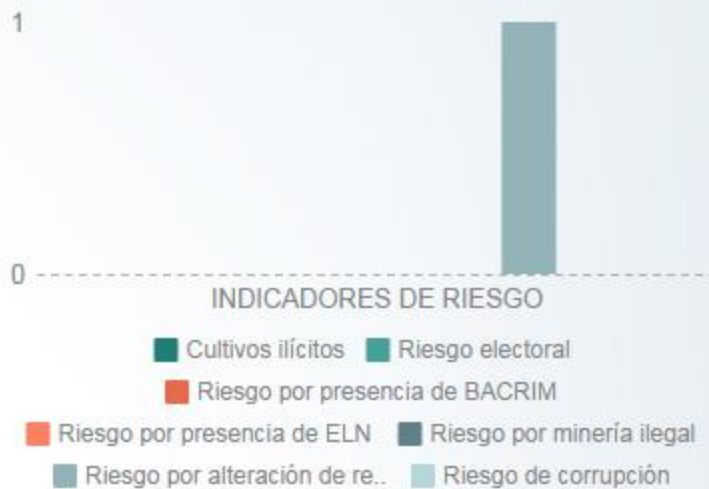
Grado de afectación: 28,57%

AFECCIÓN POR INDICADORES DE RIESGO: Pivijay



Grado de afectación: 14,29%

AFECCIÓN POR INDICADORES DE RIESGO: Plato



Grado de afectación: 14,29%

AFECTACIÓN POR INDICADORES DE RIESGO: Sitio nuevo

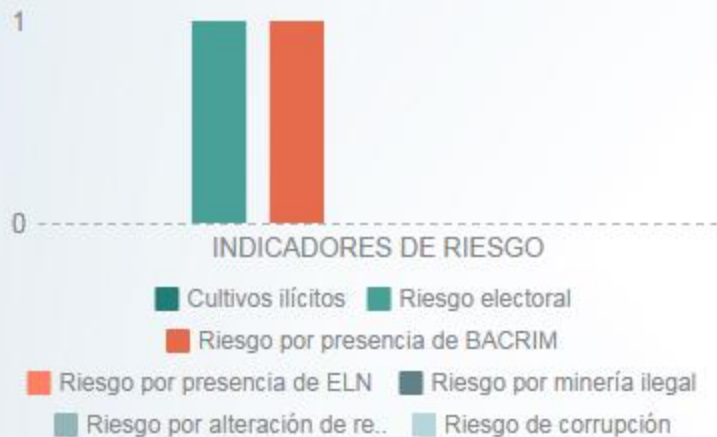


Grado de afectación: 28,57%

*Los municipios de Algarrobo, Ariguani, Cerro de San Antonio, Chibolo, El Piñón, El Retén, Guamal, Nueva Granada, Pedraza, Pijiño del Carmen, Pueblo Viejo, Remolino, Sabanas de San Ángel, Salamina, San Sebastián de Buenavista, San Zenón, Santa Ana, Santa Bárbara de Pinto, Tenerife, Zapayán y Zona Bananera no presentan afectación por ninguno de los indicadores de riesgo identificados.

MUNICIPIOS DE SUCRE

AFECTACIÓN POR INDICADORES DE RIESGO:
Sincelejo



Grado de afectación: 28,57%

AFECTACIÓN POR INDICADORES DE RIESGO:
Coloso



Grado de afectación: 28,57%

AFECCIÓN POR INDICADORES DE RIESGO: Coveñas



Grado de afectación: 28,57%

AFECCIÓN POR INDICADORES DE RIESGO: Chalán



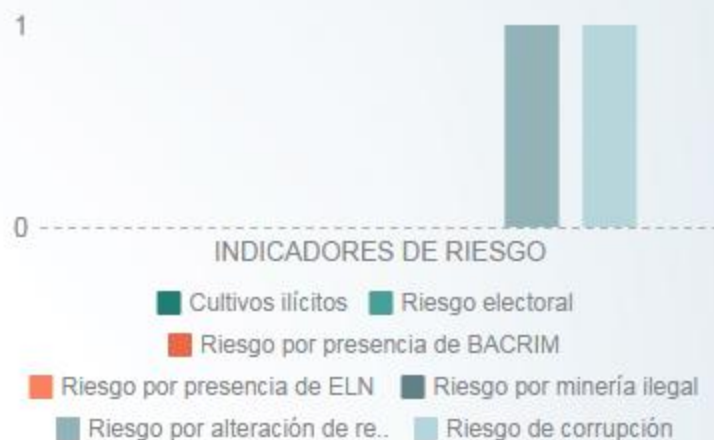
Grado de afectación: 14,29%

AFECCIÓN POR INDICADORES DE RIESGO: El Roble



Grado de afectación: 28,57%

AFECCIÓN POR INDICADORES DE RIESGO: Galeras



Grado de afectación: 28,57%

AFECCIÓN POR INDICADORES DE RIESGO: Guaranda



Grado de afectación: 14,29%

AFECCIÓN POR INDICADORES DE RIESGO: Los Palmitos



Grado de afectación: 14,29%

AFECCIÓN POR INDICADORES DE RIESGO: Morroa



Grado de afectación: 14,29%

AFECCIÓN POR INDICADORES DE RIESGO: Palmito



Grado de afectación: 14,29%

AFECTACIÓN POR INDICADORES DE RIESGO: Sampues



Grado de afectación: 28,57%

AFECTACIÓN POR INDICADORES DE RIESGO: San Benito Abad



Grado de afectación: 28,57%

AFECCIÓN POR INDICADORES DE RIESGO: San Juan de Betulia



Grado de afectación: 14,29%

AFECCIÓN POR INDICADORES DE RIESGO: San Onofre



Grado de afectación: 14,29%

*Los municipios de Buenavista, Caimito, Corozal, La Unión, Majagual, Ovejas, San Marcos, San Pedro, San Luis de Sincé, Sucre, Santiago de Tolú y Tolú Viejo no presentan afectación por ninguno de los indicadores de riesgo identificados.

MUNICIPIOS DE SAN ANDRÉS Y PROVIDENCIA

AFECTACIÓN POR INDICADORES DE RIESGO: San Andrés



Grado de afectación: 42,86%

AFECTACIÓN POR INDICADORES DE RIESGO: Providencia y Santa Catalina



Grado de afectación: 14,29%